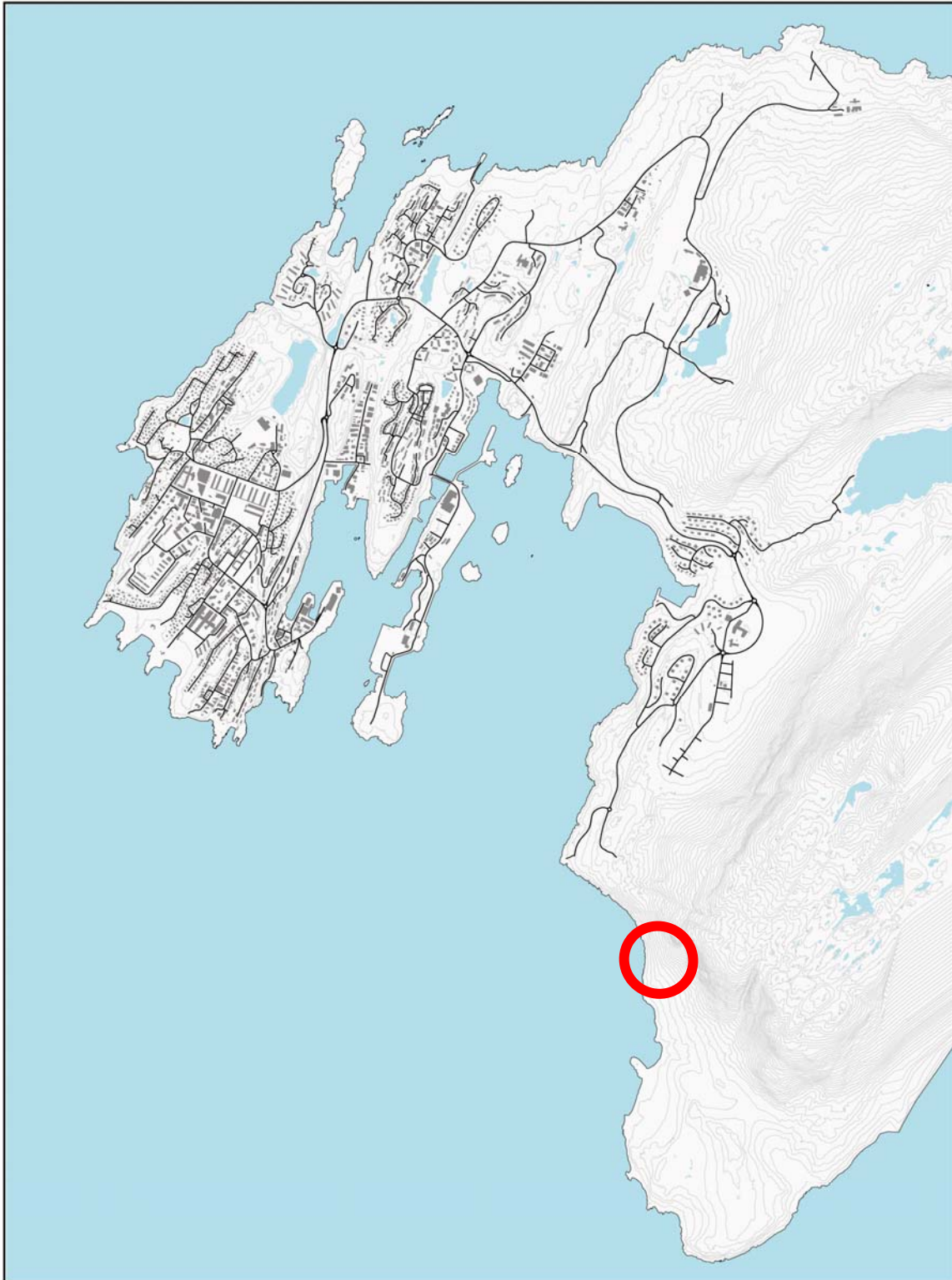


# KOMMUNEPLANTILLÆG 5D1-1

## Friholdt område Siorarsiorfik Nord

Februar 2018



KOMMUNEQARFIK SERMERSOOQ  
Sanarfinermut Avatangiisinullu Ingerlatsivik  
Forvaltning for Anlæg og Miljø

## Hvad er et kommuneplantillæg?

Kommuneplanlægning er en kontinuerlig proces, og kommunalbestyrelsen er derfor i henhold til Planloven (Inatsisartutlov nr. 17 af 17. november 2010 om planlægning og arealanvendelse) forpligtet til at ajourføre kommuneplanen i nødvendigt omfang. Denne ajourføring gennemføres ved løbende at tilvejebringe tillæg til kommuneplanen med relevante ændringer eller tilføjelser til planen.

Kommunalbestyrelsen kan således til enhver tid tage initiativ til at udarbejde et kommuneplantillæg med nærmere bestemmelser for arealers anvendelse og bebyggelse. Kommunalbestyrelsen har dog derudover pligt til at udarbejde et kommuneplantillæg med detaljerede bestemmelser:

- Når det er nødvendigt for at sikre landsplanlægningens og kommuneplanens virkeliggørelse.
- Inden der gives arealtildeling til større eller væsentlige bygge- eller anlægsarbejder.
- Inden nedrivning af større eller væsentlig bebyggelse.

Et kommuneplantillæg består af 2 dele, en **redegørelsesdel** og en **bestemmelsesdel**.

- **Redegørelsesdelen** indeholder en beskrivelse af planens formål og retsvirkninger, og hvordan planen forholder sig til øvrig planlægning for området.
- **Bestemmelsesdelen** indeholder de bestemmelser, der skal følges i forbindelse med planens realisering. Bestemmelserne er delt op i overordnede bestemmelser og detaljerede bestemmelser. Alle bestemmelser er juridisk bindende, dog kan der under visse betingelser dispenseres fra de detaljerede bestemmelser. Derudover indeholder bestemmelsesdelen de bindende kortbilag.

## Offentliggørelse

Kommuneplantillæg 5D1-1 er offentligt bekendtgjort som endeligt gældende fra 14.03.2018.

**Kommuneqarfik Sermersooq  
Forvaltning for Anlæg og Miljø  
Postboks 1005  
3900 Nuuk**

## Hvor kan planen læses?

Du kan læse planen på Landsbiblioteket eller på kommunens hjemmeside [www.sermersooq.gl](http://www.sermersooq.gl), og du kan få den udleveret ved kommunens borgerservicecentre eller ved henvendelse til Anlægs- og Miljøforvaltningen, Kuussuaq 2, 3900 Nuuk, telefon 36 74 31.

## INDHOLDSFORTEGNELSE

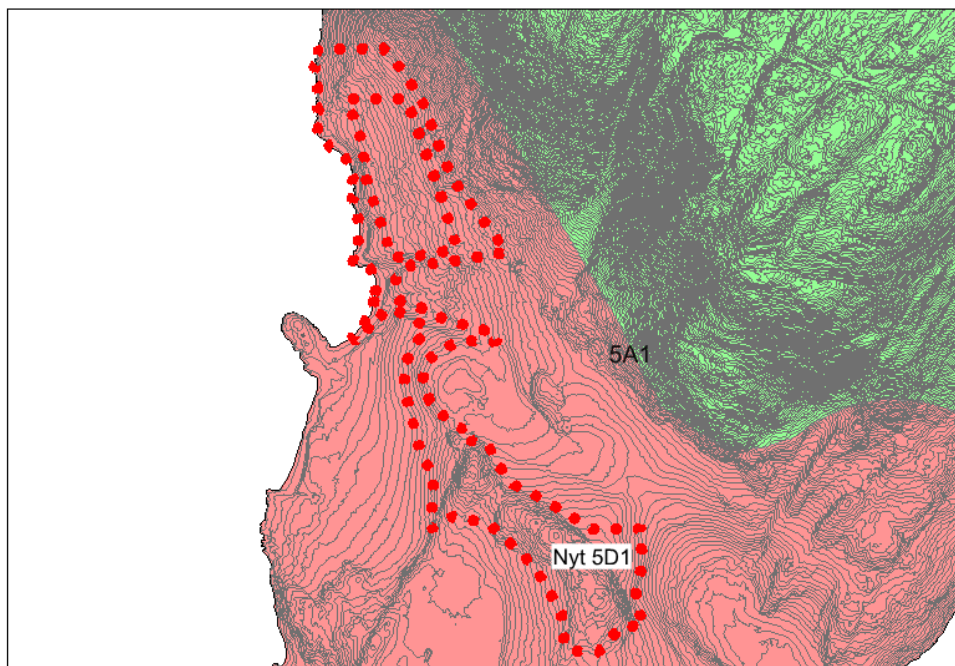
<b>1</b>	<b>REDEGØRELSE</b>	<b>4</b>
1.1	PLANOMRÅDET	4
1.2	FORMÅL OG PRINCIPPER	5
1.3	EKSISTERENDE FORHOLD	5
1.4	PLANENS HOVEDTRÆK	5
1.5	PLANTILLÆGGETS RETSVIRKNINGER	6
<b>2</b>	<b>BESTEMMELSER</b>	<b>7</b>
2.1	OVERORDNEDE BESTEMMELSER	7
<b>3</b>	<b>VEDTAGELSESPÅTEGNING</b>	<b>10</b>
<b>4</b>	<b>KORTBILAG</b>	<b>11</b>

# 1 REDEGØRELSE

Dette tillæg er et af 37 selvstændige kommuneplantillæg som indgår i planlægningen for "Ny hovedstruktur for Nuuk". Alle arealer omfattet af de 37 kommuneplantillæg indgår i projektet Siorarsiorfik, og arealerne udlægges dermed direkte til kommunale byudviklingsprojekter. Arealerne kan anvendes af Kommuneqarfik Sermersooq eller et af Kommuneqarfik Sermersooq direkte eller indirekte 100 procent ejet udviklingselskab til såvel offentlige som private formål.

## 1.1 PLANOMRÅDET

Området ligger langs kysten i det nordligste Siorarsiorfik. Det er afgrænset af Malenebugten mod vest og fjeldet Store Malene mod Nord- øst og grænser op til delområderne 5A1, 5A2, 5A8, 5A3, 5C1, 5A4, 5B2 og 5A6.



### Signaturforklaring

	Eksisterende delområde		A - område		D - område
	Nyt delområde		B - område		E - område
	Eksisterende bebyggelse		C - område		



*Eksisterende rammeafgrænsninger og det nye delområde vist med rød stiplede streg.*

Kommuneplantillægget er omfattet af Kommuneplan 2028 for Kommuneqarfik Sermersooq, der i hovedstrukturen udlægger hele Siorarsiorfik området til boligformål, jf. kortet ovenfor.

Med dette kommuneplantillæg udlægges et nyt delområde og områdets anvendelse ændres til friholdt område med mulig for rekreative anlæg.

## 1.2 FORMÅL OG PRINCIPPER

Kommuneplantillægget er udarbejdet med det formål at friholde området til rekreative formål og sikring af kyststien, der forløber langs kystlinje i Qinggorput og Siorarsiorfik, samt friholde arealer for rekreativt brug og etablering af vandrestier boligområderne og ud i fjeldet.

Principperne for kommuneplantillægget er:

- At udlægge detailområdets anvendelse til friholdt område
- At sikre mulighed for etableringen af kyststien langs kystlinjen
- At sikre etableringen af stiforbindelser i det naturlige terræn
- At sikre naturlig afvanding i eksisterende elve
- At give mulighed for anlæg af overordnede veje der forbinder Siorarsiorfik med Qinggorput mod nord

## 1.3 EKSISTERENDE FORHOLD

Delområdet, der har et samlet areal på ca. 18,5 ha og er forholdsvis kuperet, med generelt skrånende flader mod kystlinjen, kløfter mod elve og fjeldtoppe der danner ryg og afgrænsning mellem beboelsesområderne.

Området henligger ubebygget.

## 1.4 PLANENS HOVEDTRÆK

Kommuneplantillægget fastlægger delområdets anvendelse til friholdt område, til sikring af Kyststien og planlagte gangstier i området, der forbinder delområderne.

Planlægningen af delområde 5D1 tager afsæt i den overordnede Masterplan af 2017 for Nuuk City Development, med det primære fokus, at etablere et nyt friholdt område med kyststi og andre rekreative funktioner, der kan betjene borgerne i Siorarsiorfik og resten af Nuuk.

I Kommuneplantillæg 4 "Plan for byens rekreative områder" er der vist mulighed for at etablere en Kyststi. Kyststien forløber langs kysten og tilbyder på den måde en oplevelse af Nuuks varierede kystlinje, vandets vekslende udseende og kig på tværs af vandet til landområderne rundt om Nuuk. Det er hensigten, at Nuuks borgere og gæster skal kunne færdes hele vejen langs kysten og på den måde kunne bevæge sig mellem de friholdte områder.

Med dette kommuneplantillæg sikres areal til anlæggelse af kyststien langs kystlinjen i den nordlige del af Siorarsiorfik, der kan anlægges som rekreativ forbindelse og vandrerute. Stien skal som udgangspunkt anlægges i minimum kote 10 og kan anlægges ved udsprængning af en hylde i fjeldet eller ved anlæg af boardwalks, mindre brosektioner og lignende.

## 1.5 PLANTILLÆGGETS RETSVIRKNINGER

### Endelige retsvirkninger

Kommunalbestyrelsen skal virke for kommuneplanens gennemførelse, herunder ved tildeling af arealer. (*Planlovens § 29*).

Når der er foretaget offentlig bekendtgørelse af den endelige vedtagelse af dette kommuneplantillæg, må der således ikke retligt eller faktisk etableres forhold i strid med kommuneplantillæggets bestemmelser. (*Planlovens § 30*).

Under visse omstændigheder kan der dog dispenseres fra mindre væsentlige afvigelser i de detaljerede bestemmelser. Mere betydende afvigelser samt afvigelser fra de overordnede bestemmelser kræver, at der tilvejebringes et nyt kommuneplantillæg. (*Planlovens § 50*).

Den hidtidige lovlige brug af arealer, bygninger og anlæg kan fortsættes som hidtil, hvorimod f.eks. ændret brug eller opførelse af ny bebyggelse ikke må være i strid med kommuneplantillægget.

Kommuneplantillægget medfører ikke i sig selv, at arealer, bygninger og anlæg, som er indeholdt i planen, skal etableres.



## 2 BESTEMMELSER

Kommunalbestyrelsen fastlægger hermed følgende bestemmelser i henhold til *"Inatsisartutlov nr. 17 af 17. november 2010 om planlægning og arealanvendelse"* (Planloven).

Bestemmelserne er opdelt i overordnede bestemmelser og detaljerede bestemmelser.

Alle bestemmelser er juridisk bindende, dog kan der under visse betingelser dispenseres fra de detaljerede bestemmelser. De overordnede bestemmelser udgør planens principielle indhold, og der kan derfor ikke meddeles dispensation fra disse bestemmelser.

### 2.1 OVERORDNEDE BESTEMMELSER

NUVÆRENDE OVERORDNEDE BESTEMMELSER	NYE OVERORDNEDE BESTEMMELSER
<b>Delområdets afgrænsning</b>	
	
	Området er ubebygget og har et areal på cirka 18,5 ha og afgrænses som vist ovenfor.
<b>1. Formål</b>	
Boligformål	<b>Generel anvendelse:</b> D - Friholdte områder og fritidsanlæg <b>Specifik anvendelse:</b> D1 – Friholdt område

<b>2. Anvendelse</b>	
Områdets anvendelse fastlægges til boligformål med åben-lav boligbebyggelse i form af fritliggende énfamiliehuse eller dobbelthuse, tæt-lav boligbebyggelse som rækkehuse o.l. samt etageboligbebyggelse.	Områdets anvendelse fastlægges til friholdt område i form af naturområde. Foruden anvendelsen af området til naturområde, sikres også mulig etablering af Kyststien og vejanlæg, der kobler den nye bydel Siorarsiorfik op på det øvrige vejnet og stisystem.
<b>3. Bebyggelse</b>	
Før ny bebyggelse kan opføres, skal der udarbejdes en samlet plan for hele området, som fastlægger bebyggelsens art, omfang og placering samt detaljerede bestemmelser for områdets udvikling.	Der kan kun i ubetydeligt omfang etableres nye bebyggelser og anlæg som led i den rekreative benyttelse i området.  Der gives dog mulighed for at der kan anlægges overordnede veje, og adgang til vejen, der forbinder den nye bydel med Qinngorput.
<b>4. Rummelighed</b>	
Området har en restrummelighed på 6-800 boliger afhængigt af bebyggelsens endelige udformning. Når ovenstående bygningsmuligheder er udnyttet regnes området for fuldt udbygget og uden restrummelighed.	<i>Ingen særlige bestemmelser</i>
<b>5. Bevaringshensyn</b>	
<i>Ingen særlige bestemmelser</i>	Der skal sikres stiforbindelser langs med kysten. Kyststien skal som udgangspunkt anlægges over kote 10.
<b>6. Klausulerede zoner</b>	
Der er fastlagt klausulerede zoner omkring lufthavnen i form af hindringsfri flader som består af, dels et horisontalt plan og en konisk flade og dels af ind- og udflyvningsflader i banens forlængelse. Området er beliggende under det hindringsfrie plan for lufthavnen og er omfattet af den horisontale flade, hvor bygninger og andre anlæg ikke må opføres over kote 127,5 og veje ikke må anlægges over kote 121,5.	Der er fastlagt klausulerede zoner omkring lufthavnen i form af hindringsfri flader som består af, dels et horisontalt plan og en konisk flade og dels af ind- og udflyvningsflader i banens forlængelse. Området er beliggende under det hindringsfrie plan for lufthavnen og er omfattet af den horisontale flade, hvor bygninger og andre anlæg ikke må opføres over kote 127,5 og veje ikke må anlægges over kote 121,5.
<b>7. Trafik og teknisk forsyning</b>	
Området vejbetjenes fra Qinngorput via en tunnel.	Området vejbetjenes fra det primære vejnet i Siorarsiorfik fra forlængelsen af Aqqusineq Dronning Margrethe II fra Qinngorput.



<b>8. Byfornyelse</b>	
<i>Ingen særlige bestemmelser</i>	<i>Ingen særlige bestemmelser</i>
<b>9. Etaper</b>	
<i>Ingen særlige bestemmelser</i>	<i>Ingen særlige bestemmelser</i>


### 3 VEDTAGELSESPÅTEGNING

Nærværende kommuneplantillæg 5D1-1 Friholdt område Siorarsiorfik Nord, Nuuk vedtages hermed af Kommuneqarfik Sermersooqs Kommunalbestyrelse den 20.02.2018

Kommuneqarfik Sermersooq den 13-2018

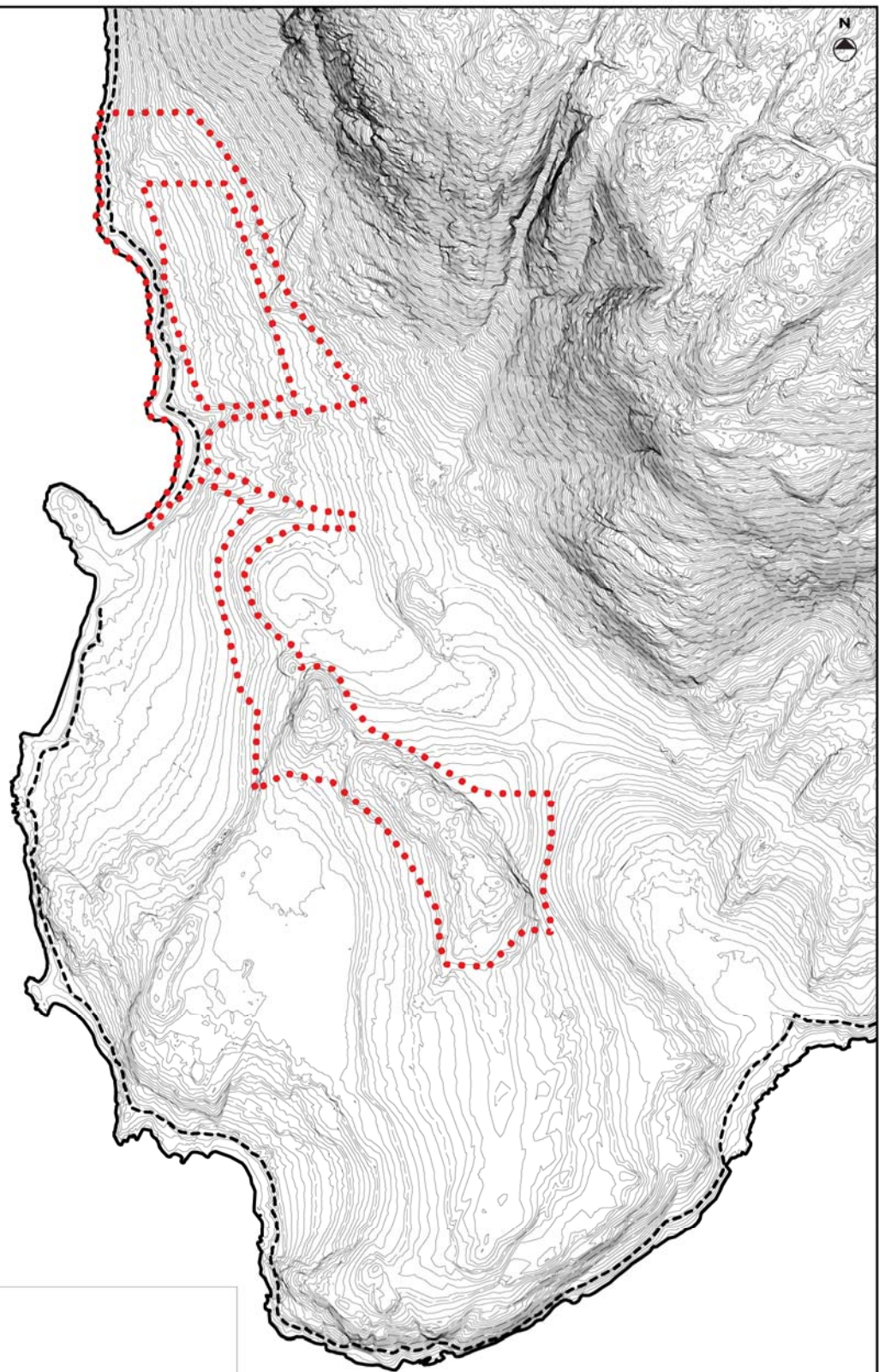


Asii Chemnitz Narup  
Borgmester






Lars Møller Sørensen  
Kommunaldirektør

Offentligt bekendtgøres som endeligt gældende den 14.03.2018



**Ilisarnaatinut nassuiaatit  
Signaturforklaring**

-  Imm. ilaata killinga / Delområdegrænse
-  Aqqusineerq sineriakkoortoq / Kyststi

0  500  
meter  
Skala: 1:10.000



**KOMMUNEQARFIK SERMERSOOQ**  
Sanarfinermut Avatangisinnullu Ingerlatsivik  
Forvaltning for Anlæg og Miljø

Kommunimut pilersaarummut tapiliussaq 5D1-I  
Kommuneplantillæg 5D1-I

Ilanngussaq I, Immikkoortoq 5D1  
Bilag I, Delområde 5D1  
Aggusti 2017 / August 2017  
Utuut I: 10000 / Mál I: 10000  
A4