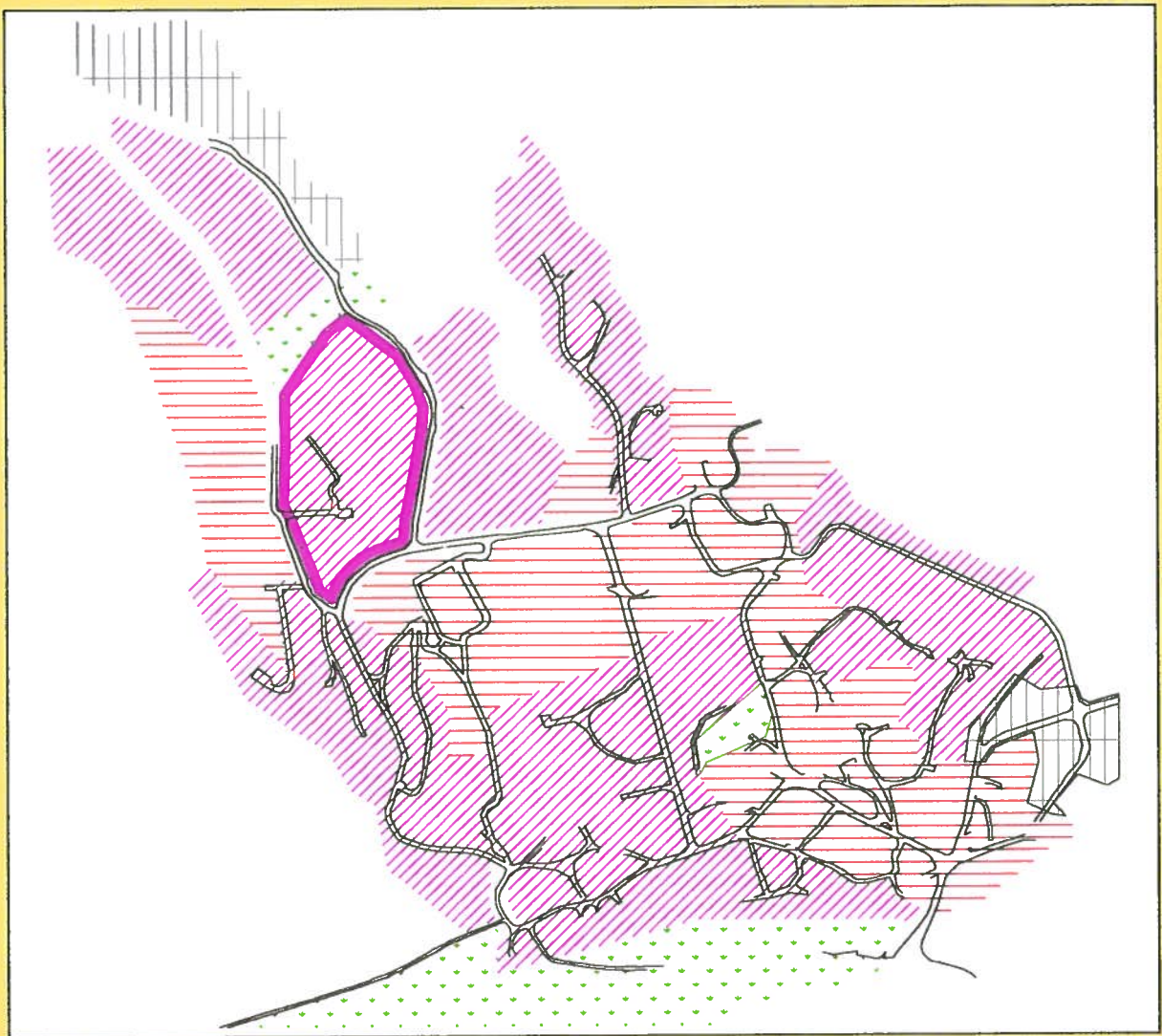


# Lokalplan

# A 9

**gældende fra  
1.januar 2004**



**Boligområde i Tasiilaq**

**Ammassallip Kommunia**

## INDLEDNING.

### **Forord**

Denne lokalplan er revideret udgave af lokalplan A9 fra marts 1999.

Ændringerne nu er på grund af ændringer i rammeområdets størrelse og på grund af præcisering af betingelserne for arealtildeling.

### **Hvad er en lokalplan?**

En lokalplan fastlægger, hvad der må ske i et afgrænset område.

Lokalplaner udarbejdes med udgangspunkt i gældende kommuneplan. Lokalplanen er "bindeled" imellem kommuneplan og de enkelte byggeprojekter.

I kommuneplanen fastlægges de overordnede retningslinier for de enkelte byområders anvendelse. Udarbejdelse af lokalplanen skal være i overensstemmelse med de gældende bestemmelser for området.

I lokalplanen fastsættes klare retningslinier overfor bygherrer og borgere.

Det gælder f. eks. Områder til bebyggelse, friholdte arealer, vej- og parkeringsforhold m.v. samt retningslinier for områdets bebyggelsesmæssige udformning.

En lokalplan medfører i sig selv ikke pligt til at realisere planens indhold.

Lokalplanen består af to hovedafsnit; en redegørelse og en vedtægtsdel.

Redegørelsen beskriver lokalplanens formål og indhold, og forhold til den øvrige planlægning samt retsvirkninger.

Vedtægtsdelen fastsætter de konkrete bestemmelser for lokalplanområdets anvendelse og bebyggelse.

Vedtægtsdelen har retslig bindende virkning for offentlige myndigheder og privates fremtidige dispositioner inden for lokalplanområdet.

### **Procedureforløb for lokalplan.**

#### Forslag til lokalplan.

Lokalplanforslaget er den 26. november 2002 af kommunalbestyrelsen godkendt til offentlig fremlæggelse.

#### Fremlægelses- og indsigelsesperiode:

Lokalplanforslaget er fremlagt til offentlig gennemsyn på kommunekontoret og biblioteket i Tasiilaq, samt i bygdernes kommunekontor filialer, fra den 24. januar og 6 uger frem til den 7. marts 2003.

De indkomne bemærkninger indgik i den endelige behandling.

#### Godkendelse af lokalplan.

Lokalplanen ændret ud fra indsigelser og ændringsforslag godkendt på kommunalbestyrelsesmøde juni 2003.

Teknisk afdeling  
juni 2003

## **REDEGØRELSE**

### **Lokalplanens formål og indhold.**

#### **Eksisterende forhold.**

Lokalplanområde A9 er beliggende i byens nordlige del.

Området har en størrelse på ca. 2,8 ha.  
Lokalplanens afgrænsning fremgår af kortbilag nr. 1

I området er der i dag opført eller under opførelse 25 boliger.

Området er byggemodnet med hovedkloak, sekundær hovedkloak og stikledninger.

#### **Fremtidige forhold.**

Lokalplanområdet skal færdig byggemodnes med vejanlæg, grøfteanlæg, kloakanlæg, tele-, vand- og elforsyning.

De udlagte byggeområder skal benyttes til opførelse af boliger i tæt-lav bebyggelse i 1 eller 1½ etage.

Der kan opføres 31 boliger i området.

### **Lokalplanens forhold til den øvrige planlægning.**

#### **Forhold til kommuneplan.**

Lokalplanen er udarbejdet med udgangspunkt i Kommuneplan Ammassalik 1994-2005 og kommuneplantillæg nr. 7 og nr. 8.

Lokalplanområdet er i kommuneplanens hovedstruktur benævnt rammeområde A9.

Den samlede rummelighed er ifølge Ammassalik kommuneplan tillæg 7 angivet til 31 boliger. Rummeligheden angiver det antal boliger der kan forventes plads til i området.

### **Lokalplanens midlertidige retsvirkninger**

Fra den dato, hvor forslaget til lokalplanen er offentliggjort og indtil tidspunktet for bekendtgørelse om endelig vedtagelse, må intet areal, der er omfattet af forslaget bebygges eller udnyttes på en måde, der kan foregribe offentlighedens inddragelse og indholdet af den endelig plan.

Den eksisterende lovlige anvendelse af arealer og bygninger kan fortsætte som hidtil.

Ny bebyggelse eller ændring i anvendelsen af arealer og bygninger er ikke tilladt.

Såfremt der efter udløbet af fristen for indsigelser, ikke er indkommet rettidige indsigelser, kan kommunalbestyrelsen tillade, at et areal, der er omfattet af planforslaget, bebygges eller i øvrigt udnyttes i overensstemmelse med planen.

De midlertidige retsvirkninger har maksimalt gyldighed 1 år efter forslagets offentliggørelse.

### **Lokalplanens gældende retsvirkninger.**

Efter endelige godkendelse af lokalplanen og offentlig bekendtgørelse af vedtagelsen, må der ikke retsligt eller faktisk etableres forhold i strid med planens bestemmelser.

Kommunalbestyrelsen kan dog foretage mindre betydende afvigelser fra en lokalplan, under forudsætning af at det ikke ændrer områdets særlige karakter og generelle anvendelse, der er fastlagt i planen.

Ændringer der medfører væsentlige afvigelser fra lokalplanens bestemmelser kan kun gennemføres ved ny lokalplan.

Bygninger/anlæg må ligeledes kun ændre anvendelse i overensstemmelse med lokalplanens bestemmelser.

Lokalplanen medfører ikke i sig selv krav om etablering af de anlæg m.v., der er indeholdt i planen.

### **Byggemodning.**

Bebyggelsesplan er angivet på kortbilag 1 og den har været grundlag for hidtidig byggemodning.

Offentlig byggemodning indenfor lokalplanområdet omfatter forundersøgelser, etablering af bydelsvejstrækningerne, kvartervejstrækningerne jvfr. kortbilag nr.1 samt etablering af vejbelysning og grøfteanlæg langs alle bydel- og kvartervejstrækninger, etablering af el-, tele-, varme-, vand- og kloakforsyning af lokal-planområdet.

#### Lokal byggemodning:

Lokal byggemodning indenfor lokalplanområdet omfatter etablering af lokalvejstrækninger, samt nødvendig afvandingsanlæg og parkeringspladser langs disse veje.

Kommunen kan helt eller delvis fordele udgifterne til byggemodning til rettighedshavere i forbindelse med at der gives arealtildeling.

## VEDTÆGTSDEL

I vedtægtsdelen fastlægges de konkrete bestemmelser for lokalplanområdets anvendelse og bebyggelse.

Vedtægtsdelen har retslig bindende virkning for offentlige myndigheders og privates fremtidige dispositioner inden for lokalplanområdet.

Lokalplanen erstatter lokalplan A9 fra marts 1999.

### **§ 1. Lokalplanens formål.**

Lokalplanen skal sikre det udlagte areal som åben/lav boligbebyggelse i max. 1½ normaletage.

I planen udlægges areal til veje, vejbelysning og evt. grøfter.

Lokalplanen skal sikre, at der i området friholdes de nødvendige arealer til henlægnings af sne, samt hundehold og fælles friarealer.

### **§ 2. Lokalplanens område.**

Lokalplanen afgrænses som vist på bilag 1.

Området udlægges til 27 boliger i max 1½ etage.

### **§ 3. Områdets anvendelse.**

Lokalplanen indeholder en bebyggelsesplan for hele området.

Boliger skal ligge indenfor de anviste byggeområder.

Byggeområderne må kun anvendes til boligformål samt dertilhørende stier og parkeringspladser.

Bebyggelsen må kun bestå af fritliggende huse eller tæt/lav bebyggelse i max. 1½ normaletage.

Kommunalbestyrelsen kan tillade, at der i området drives erhverv i tilknytning til en bolig under forudsætning af:

- o at virksomheden drives af den, der bebor det pågældende bolig,
- o at virksomheden drives på en sådan måde, at områdets karakter af beboelsesområde ikke forandres ved skiltning eller lignende, og at virksomheden ikke medfører ulemper for omkringboende og
- o at virksomheden ikke medfører væsentligt øget tilkørsel og parkering.

Kommunalbestyrelsen kan tillade, at der i nær tilknytning til den enkelte bolig kan tillades etableret mindre udhuse, tørrestativer, haver og lignende under forudsætning af:

- o at gældende afstandsregler kan respekteres, samt
- o at de omkringboende ikke påføres gener.

### Generelt for hele lokalplanområdet.

Udover det i kommuneplanen fastlagte rammer for lokalplanlægning gælder følgende generelle bestemmelser:

- o ubebyggede arealer må ikke anvendes til permanent opstilling af containere.
- o langtidsparkering (mere end en vinterperiode) af erhvervskøretøjer, fartøjer og lignende betragtes som permanent opstilling og må ikke finde sted i området.
- o langs lokalvejnettet og på friholdte arealer kan der etableres snedepot.
- o inden for området kan der opføres offentlige forsyningsanlæg i det omfang det er nødvendigt. Disse anlæg udformes i henhold til Nukissiorfiits standard og specifikationer.

#### § 4. Veje, stier, parkering, trafikforhold.

##### Byggelinier:

For at sikre mulighed for fremtidig udbygning af veje og stier samt snekastningsarealer udlægges der byggelinier langs bydelsvejsstrækninger, kvartervejsstrækninger og lokalveje, jvfr. Kortbilag nr. 1

Byggelinierne udmåles med 10,0 meter til begge sider af bydelsvejene, med 7,5 meter til begge sider af kvarterveje og med 5,0 meter til begge sider af lokalvejene.

##### Udlæg af veje, stier m.m.

Der er etableret stier til området, hvor der er mulighed for kørsel i begrænset omfang.

Grøfteoverdækninger, for etablering af kørebane til bolig, skal godkendes af kommunalbestyrelsen i forbindelse med arealtildeling.

Til hver arealtildeling må der normalt kun anlægges en indkørsel.

Antallet af P-pladser er anført i Ammassalik kommuneplan 1994-2005. I de enkelte byggeprojekter skal der reserveres areal til p-pladserne. Til hver bolig skal være mulighed for een parkeringsplads. Denne skal være færdiggjort inden byggeriet tages i brug.

#### § 5. Bebyggelsens omfang og placering.

Ny bebyggelse i området må kun placeres inden for de på bilag 1 viste byggeområder.

Bygninger skal være enkelthuse eller rækkehuse og må max. være i 1½ normaletage.

Der kan i området etableres legeplads med legeredskaber, mindre depotskur for legeredskabsudstyr, drivhus, tørrestativ, indhegning eller lignende efter ansøgning til og godkendelse af kommunalbestyrelsen.

#### §6. Afvanding og miljøbelastninger

Overfladevand, herunder tagvand, må ikke føres til kloak, men skal bortledes således, at der ikke opstår gener for naboarealer og bygninger. Husspildevand skal afledes til kloak.

Det er ikke tilladt at udlede olie, benzin, gifte og lignende, hverken på arealet, i afløbsledninger eller grøfter.

Ubebyggede arealer må ikke anvendes til henkastning af affald eller udledning af spildevand.

#### § 7. Bebyggelsens ydre fremtræden.

Ydervægge (over fundament) skal opføres af træ eller krydsfiner og fremstå i farverne grå, rød, blå gul eller grøn.

Tagene skal dækkes med tagpap.

Tagene skal udformes som symmetriske sadeltage med en taghældning mellem 15° og 45°.

Tagene på bygninger må ikke udføres med valm.

Fundament skal være beton eller stolpefundament beklædt med krydsfiner. Krydsfinerbeklædning på fundament skal males sort eller grå.

Fundamenter må ikke gives en større højde end nødvendigt for at holde hoved-etagen fri af terræn.

Hvor terrænet tilsiger det, kan der dog gives tilladelse til at etablere udnyttelig kældre.

Terrænet omkring og imellem husene skal reguleres i et sådant omfang, at overfladevand let kan ledes bort og at området let kan holdes ryddeligt.

Opførelse af tilbygninger, spækskure, udhuse m.v., må ikke finde sted uden forudgående ansøgning til og godkendelse af kommunalbestyrelsen. Udhuse kan udføres med ensidig taghældning.

Der må ikke anvendes reflekterende materialer til yderbeklædning af bebyggelsen.

Der kan på hver bolig opsættes skilt med kun informativ tekst maximum 40 cm x 60 cm ved samme side som hoveddør.

### § 8. Ubebyggede arealer.

Der henvises til vedhæftede kortbilag 1.

Hele lokalområdet:

Ejeren af en bygning indenfor lokalplanområdet er forpligtet til at holde ubebyggede arealer omkring bygningen ryddede.

#### Vegetation

Ved opstart af ethvert byggeri skal evt. vegetationslag på området deponeres for senere udlægning på området ved byggeriets afslutning.

Ubebyggede arealer, hvis vegetation eller overflade i øvrigt på grund af byggeri eller anden aktivitet er ødelagt, skal genetableres.

#### Landskabstræk

Ubebyggede arealer skal så vidt muligt bevares, terrænændringer må kun foretages i det omfang det er nødvendigt af hensyn til en teknisk og økonomisk forsvarlig gennemførelse af byggeriet.

Terrænet omkring og imellem husene skal reguleres i et sådant omfang, at overfladevand let kan ledes bort og området let kan holdes ryddeligt.

Fjeldet og terrænet må ikke ødelægges. Der må ikke uden særlig tilladelse sprænges i fjeld eller flyttes sten.

### § 9. Økonomiske vilkår for fælles anlæg.

Udgifter til el-, vand- og kloakstikledninger afholdes af den enkelte bygherre efter gældende regler.

Alle bygninger i området skal tilsluttes vand- og kloakforsyningssystemet.

3 bygninger opført før 1999 på Knolden uden tilslutning til vand og kloak er ikke pålagt tilslutning til vand og kloaksystemet.

BSU-huse opført i området før 1997 skal senest ved ejerskifte tilsluttes kloaksystemet.

Ved en etapevis udbygning af området skal fremføring af el, vand og kloak inden for hver enkelt etape dimensioneres og afsluttes på en sådan måde, at de efterfølgende etaper kan forsynes fra disse anlæg.

Eksisterende forsyningsledninger skal respekteres i hvert enkelt tilfælde.

Der må ikke bygges på de i terrænet værende el- og vandledninger samt eventuelle fremtidige varmeledninger.







### §10. Dispensationer.

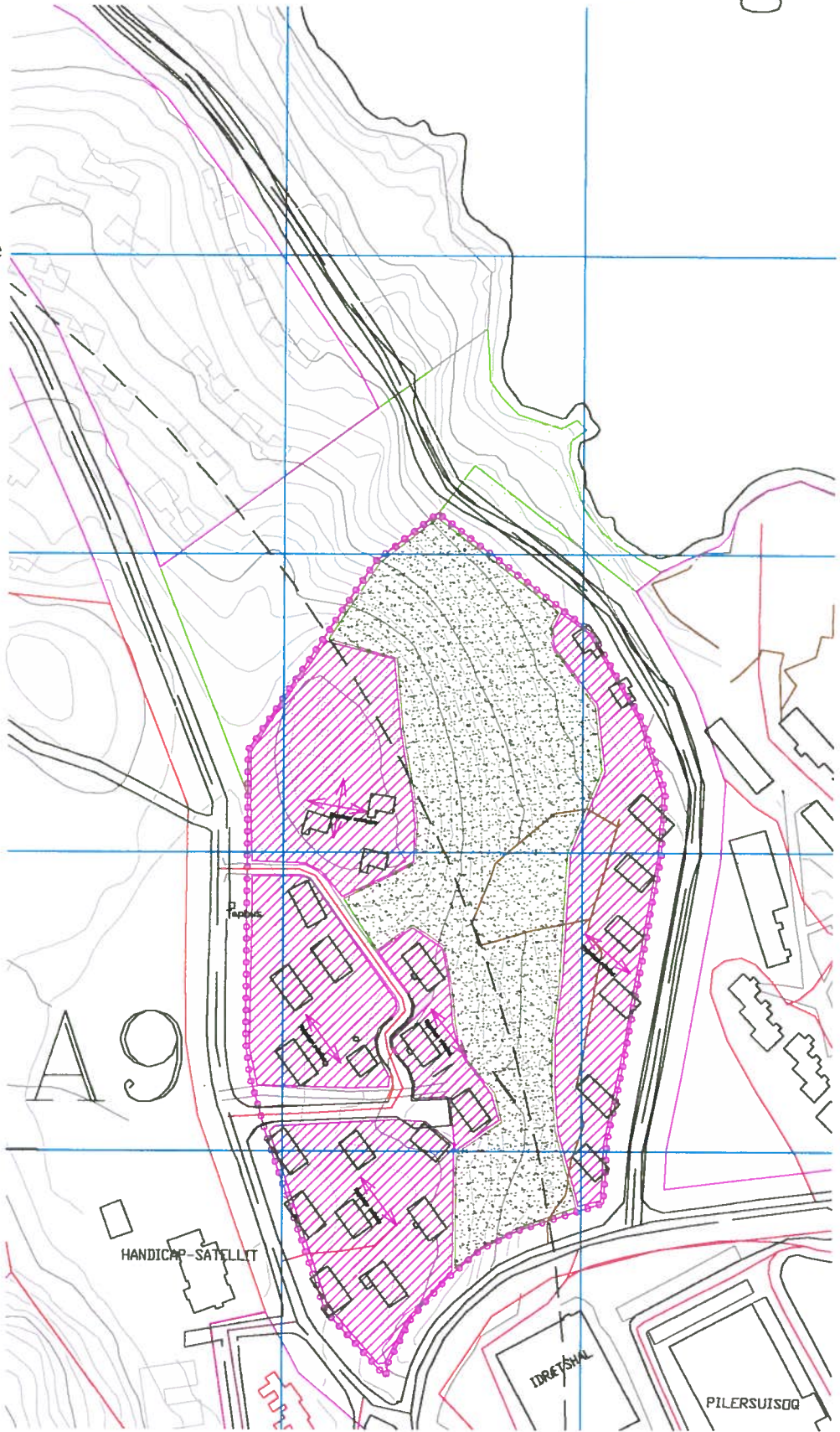
Kommunalbestyrelsen kan dispensere for mindre betydende afvigelser fra lokalplanen.

Afvigelserne må dog ikke medføre ændringer af lokalplanområdets særlige karakter og generelle anvendelse.



1:20000 Bilag

-  Lokalområde grænse
-  Bygeområde
-  Friområde
-  Bygnings retning
-  Eksisterende bygninger
-  Fremtidige bygninger





**§ 11. Vedtagelse.**

Således vedtaget af Ammassalik Kommunalbestyrelse 18. juni 2003.

Tasiilaq, den 1. dec. 2003



Vittus Mikaelson  
Borgmester



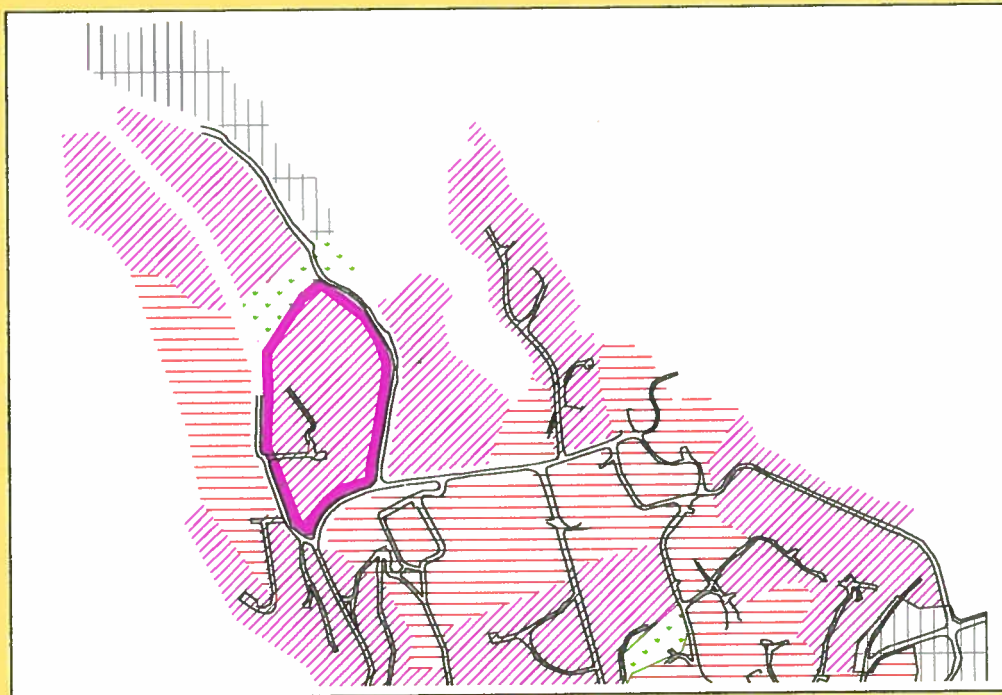
Jón Rasmussen  
Kommuneingeniør



# Pilersaarut

# A9

**1. januar 2004-miit  
atuutilersoq**



**Akittiip tungaani inissialiorfik**

**Ammassallip Kommunian**

## AALLAQQAASIUT.

Nunaminermut pilersaarussiaq una pilersaaruauiq A9 marts 1999-imeersumut naqqutaavoq.

Naqqiinneq pisariaqarpoq immikkoortortat aalajangersaaviit angissusiannik, nunaminernullu akerusisarnernut tungaviusut allannguutaannik.

### **Pilersaarussiaq sunaana?**

Pilersaarusiernerup aalajangertarpaa illoqarfiup immikkoortortaanil pilersaarusi-orfiusup iluani susoqassanersoq.

Pilersaarussiaq suliarineqartarput kommunimut pilersaarussiaq atuuttoq tungaviga-lugu. Pilersaarussiaq kommunimut pilersaarusiap sanaartukkallu ataasiakkaat akornanni ”attaveqaataavoq”.

Kommunimut pilersaarussiaq aalajangerneqartarpoq immikkoortumi sanaartorfi-usoq sumut atorneqarnissaa. Pilersaarussiaq suliat nunaminermut aalajangersakkanut naleqqusagaassap-put.

Pilersaarussiaq erseqqissumik sanatitsi-sunut nunaqqataasunullu najoqqutassii-suuvoq. Soorlu illuliorfissamik, sanaartorfi-ooqusaanngitsut, aqqusinernik, biilit unitarfiinik il.il., kiisalu sanaartukkap silatimigut qanoq ilusiligaanersoq.

Pilersaarusiorneq kisimi allajangiisuuneq ajorpoq, pilersaarusiukkap imarisai piviusunngortinneqarnissaanut.

Pilersaarussiaq pingaarnernik marlunnik immikkoortoqarpoq: nassuiaat aamma malerua-gassartaa.

Pilersaarusiukkap nassuiaataata imarai pilersaarusi-orfiusup siunertaa imarisaalu, aammalu pilersaarusi-orfiusup pilersaarutinut allanut

pilersaarutinut inatsiseqarnermullu attaveqarnera.

Malittarisassartaata aalajangertarpaa pilersaarusi-orfiusup immikkoortortaa qanoq atorneqassanersoq qanorlu sanaartorfi-ssanersoq. Malittarisassartaa inatsisikkut aalajangiisuvoq sunniuteqarlunilu pisor-taqarfinnut namminersortunullu siunissami pilersaarusi-orfiusup iluani atuisinnaaneranut.

### **Pilersaarusiap ingerlattarnera.**

#### Nunaminermut pilersaarussiaq siunnersuut.

Pilersaarussiaq siunnersuut 26. november 2002-mi kommunalbestyrelsimiit tamanut saq-qummiussassatut akuerineqarpoq.

#### Saqqumititsinissamut oqaaseqarfissatullu piffissaatitaq:

Pilersaarussiaq tamanut takusassanngorlugu saqqummiunneqassaaq kommunip allaffiani, Tasiilami atuakkanik atorniar-tarfinni, nunaqarfinnilu kommunip allaffiini ulloq 24. januar-imiit sapaatit akunneri arfinillit una tikillugu 7. marts 2003.

#### Pilersaarusiap akuerineqarnera.

Pilersaarussiaq kommunalbestyrelsip akuerivaa ataatsimiinnerani juni 2003-mi.

Teknikkikkut immikkoortoqarfik juni 2003

**NASSUIAAT.****Pilersaarusiap siunertaa imarisaalu.****Pissutsit pioreersut.**

Pilersaarusiorfik A9 illoqarfiup avannaata tungaaniippoq.

Immikkoortitaq 2,8 ha. missaannik angissuseqarpoq.

Pilersaarusiorfiup killeqarfia takuneqarsinnaavoq nunap assingani ilanngussami nr. 1-mi.

Nunaminermi 25-inik inissiaqarpoq sulilunniit sananeqartunik.

Nunaminermi pingaarnermik illunullu ataasiakkaanu annanut kuuffeqarpoq.

**Siunissamut pissutsit.**

Immikkoortitaq nunagissarneqassaaq, aqqusinniorneqassaaq, kallerup inne-ranut, imermut, telefonimut, kuuffilersorneqassallunilu.

Immikkoortitaq sanaartorfiussaq inissianik ataasiakkaartunik 1 1½-imillunniit portussusilinnik.

Immikkoortumi inissiat 31 sananeqarsinnaapput.

**Pilersaarusiap pilersaarusianut allanut attuumassuteqarnera.****Kommunip pilersaarutaannut attuumassuteqarneq.**

Pilersaarusiaq suliaavoq Ammassallip Kommuneanut pilersaarusiaq 1994-2005 aamma kommunimut pilersaarummut tapiut nr. 7 aamma 8 tunngavigalugit.

Nunamermi pilersaarusiorfik kommunimi pierlsaarummi taaneqarpoq nunamineraalajangersaaffik A9.

Ammassalik kommunianut pilersaarumut taæpiuit 7 malillugu 31-nik illuliorfigineqarsinnaasutut taaneqarpoq. Initussusianut taaneqarput inissiat amerlussusigisinnaasaa naatsorsuutigineqartut.

**Nunaminermut pilersaarusiap inatsisigtigut siunniuterigakkalaa**

Pilersaarusiap tamanut saqqummiuneqarneraniit akuerisaavilluni nalunaarutigineqarnissaata tungaanut pilersaarusior-fimmi sanaartortoqassanngilaq allannortitsisoqassananilunniit imatut pisor-taniit akuliuffigisariaqalerluni.

Nunaminertat illullu akuerisatut atuuttut ingerlatiinneqassapput.

Nutaanik sannaartorneq nunaminernik atuineq, illullunniit maannakkut atugaa-nerat allannorteqqusaanngillat.

Tamanut saqqummiinermi oqaaseqarfissaatitaasup qaangiunnerani oqaaseqaateqarsimanngippat immikkoortitami pilersaarusiap kommunalbestyrelsip pilersaarutaa malillugu sanaartorneq aallartissinnaavaa.

Pilersaarusiamut inatsisikkut sunniutaa-gallartut sivilunerpaamik atuutinneqarsinnaapput pilersaarusiap tamanut saqqummiuneqarneraniit ukiup ataatsip ingerlanerani.

**Pilersaarusiap inatsisikkut sunniutai atuuttoq.**

Pilersaarusiap akuerisaavilluni nalunaarutigneqarneraniit pilersaarusiap sanioqqul-lugu iliuuseqartoqaqqusaanngilaq.

Kommunalbestyrelsili annikitsumik allannortitsinissamik akuersisinnaavoq, kisi-anni pilersaarusiap nalinginnaasumik i-marisaanik malinneqarneranillu allannortitsinngitsumik.

Allannortitsinerit annertuut kisimi pisinnaapput nutaamik pilersaarusiornikkut. Illut sanaartukkallu atugaanerat kisimi allannortinneqarsinnaavoq pilersaarusiap aqqutigalugu.

Illut/sanaartukkalluunniit atornerisigut allannortitsisoqarsinnaavoq pilersaarusi- amut naleqquttuuppata assigiippatalu.

Pilersaarusiap ilaqanngilaq piunasa-qaatinik sanaartukkanik allanilluunniit peqqussutinik pilersaarusiukkap iluani.

**Sanaartorfigissaaneq.**

Sanaartornissamut pilersaarusiorneq nunap assingani 1-imi tiunngavgivineqarpoq.

Immikkoortitap illuani sanaartorfigissaanermi ingerlanneqarput misissueqqaarnerit, illut akornanni aqqusernit nunsap assinga nr. 1 malillugu, kiisalu aqqusermi qulliliorneq, aqqusernit sinaanni kussiornerit, kallerup-, tele-, erngup kiassarnerup annanullu kuuffiliorneq.

Immikkoortortap iluani sanaartorfigissaaneq:

Nunaminermmi pilersaarusiorniup iluani najugaqarfinnut aqquserngit, kiisalu aqquserngit taakku sinaasa pisariaqarnera naapertorlugu kussiorneri, biilinullu unitarfilioreri.



## MALITTARISASSARTAA.

Malittarisassartaa aalajangiisuusarpoq pilersaarusiortuup iluata qanoq atornissaa sanaartornissaalu.

Malittarisassartaa inatsisikkut aalajangiisuuvoq siunissami pisortat namminersortullu pilersaarusiortuup iluani atuinissaannut.

Nunaminermut pilersaarusiap pilersarusiaq A9 marts 1999-imeersoq taarserpaa.

### **§1. Pilersaarusiap siunertaa.**

Pilersaarusiap qulakkiisavaa immikkoortuup iluani illuliassat portunerpaaffissaat 1½ -t qaangernagu portussuseqassasut.

Pilersaarusiapi nunaminertat immikkoortinneqassapput aqqusinernut, aqqusinermi qullernut, kuuffinnulluunniit.

Pilersaarusiortuup qulakkiisavaa nunaminerpami sanaartorfiunngitsoqassasoq aqutaajaanermi inissiisarfissamik, sanaartorfiunngitsumillu.

### **§2. Pilersaarusiortuup immikkoortortaa.**

Illoqarfimmi pilersaarusiortuup killeqarfii *bilag nr. 1*, takuneqarsin-naapput.

Immikkoortoq inissianit 27-nik sanaartorfiusinnaavoq 1½ etagenik portussusilinnik.

### **§3. Immikkoortitap atorpeqarnissaa.**

Nunaminermi pilersarusiaq nunaminermut tamarmut sanaartornissamut pilersarusiaavoq.

Sanaartorfiusussallu sanaartorfiusup iluaniissapput.

Immikkoortitaq kisimi inissialiorfisatut, inuit aqqutissaannut, biilinullu uninngasfissatut atorpeqassaaq.

- qamutit sullisit, angallatit assigisaallu siviisuumik (ukiuunerani qaammatinit amerlanerusumik) tamaani uninngatinneqarsinnaanngillat.

- najugaqarfinnut aqquserngit sinaannut sanaartorfiunngitsunullu apummut inissiiivilioortoqarsinnaavoq.

- Pilersaarusiortuup iluani kallerup inneranut sakkortusaavilioortoqarsinnaavoq, imermut kuutsitsivilioortoqarsinnaavoq as-sigisaannilluunniit pilersuineranut atortu-nik, atortut tamakku Nukissiorfiit aajanngersimasunik malittarisassiai immikkoortumi sanaartukkanut naleqqussagaallutik suliarineqassappata.

### **§4. Aqqusernit, pisuinnat aqquaat, biilinut unittarfiit, angallannermut tunngasut.**

Aqquserniorneq, pisuinnarnullu aqquaat il.il.

Siunissami aqqusernit inuillu ingerlasarfiisa allisissinnaanerat qulakkeerniarlugu sanaartorfiit killilersorneqartassapput, nunap assi-ngani nr. 1-mi takuneqarsinnaapput.

Killeqarfii uuttorneqartarput illoqarfii immikkoortuani aqqusinermi aqqusernup qeqqaniit 10 meter-itut, illullu akornanni aqqusinermi aqqusernup qeqqaniit 7,5 meter-inik, illullu akornanni 5,0 meter-inik.

Aqquserngit, pisuinnarnullu aqquaat il.il

Inut ingerlaarfii inissinneqarput, killeqartumik biilit ingerlaffigisinnaasaannik.

Kussianik nunniorneq aqqusinniornissaq pillugu kommunalbestyrelsimiit akuereqqaarneartassaaq nunaminermik atugassatut akuersissusit.

Nunaminermut atugassiamut ataatsimut tamatigut biilinut ataatsimik tikittarfeqartassaaq.

Biilinit unittarfii qassiuinersut Ammassallip kommunianut pilersaarutip 1994-2005 takuneqarsinnaavoq.

Sanaartukkat ataasiakkaat nunaminermik inniminniisoqartassaaq biilinit unittarfiliorfissamik. Taannalu naamassitinnagu sanaartugaq atulersinnaanngilaq.

#### **§5. Sanaartornerup angissusia, inissisimaffialu.**

Immikkoortup iluani sanaartukkat nutaat inissinneqassapput nunap assingani ilanngussani bilag 1. takutitami.

Sanaartukkat illut ataasiakkaassappu t, uiguligiiaarlutilluunniit annerpaamillu portussuseqassapput 1½-nik.

Immikkoortitami pinnguartaafiliortoqarsinnaavoq, pinnguaatinut inissiiivittalimmik, naatitsiviliortoqarsinnaavoq, panersiiviliortoqarsinnaavoq, ungaluusaliortoqarsinnaavoq qinnuteqarnikkut kommunalbestyrelsip akuerisaanik.

#### **§6. Kussiorneq avatangiisinullu atu-ineq.**

Nunap qaavata ernga, illullu qalianiit kuut-toq kuuffinnut sullulinnut ingerlanneqaq-qusaanngilaq, kisianni imatut kussiorneqassalluni qanittumi illoqartunut akornutaanngitsumik. Illuni imeq atornikoq kuuffinnut sullulinnut kuutsinneqartassaaq.

Sermertoornit, imaluunniit imeq maangaanaq kuutsitaq eqqaamiunut imaluunniit pisortat sanaartugaannut ajoqutaalersinnaasoq kommuniniit piiartinneqarsinnaavoq akornutaalertitsisup akiliggasaanik.

Oliakut, benzina, toqunartut assigisaalu nunaannarmut, kussiukkanut, kuuffinnut sullulinnut kuutseqqusaanngillat.

Nunamerngit sanaartorfiunngitsut eqqaavigeqqusaanngillat imaluunniit imer-mut kuutsitsiffigeqqusaanatik.

#### **§7. Sanaartukkat silatimigut ilusii.**

Illut silataata iigai (tunngaviata qulaaniit-tut) qisuussapput, krydsfinerilluunniit, qalipaateqassallutillu qasertumik, aappalaartumik, tungujortumik, sungaartumik qorsummilluunniit.

Qaliaasa qaavi papiliarsuaassapput.

Illut qaliai illuttut peqatigiimmik uingaeqassapput uinganeri 15° aamma 45° -it akornannittunik.

Illut qaliai isumigut uinanganertaqartassanngillat.

Illut tunngavii beton-iussapput, imaluunniit quassuttuut krydsfiner-inik qalikkat. Krydsfiner-ilu Qernertumik qasertumilluunniit qalipanngassaaq.

Tunngaviliineq sapinngisamik pukkitsuus-saaq, pukkitsuutinneqarsinnaanngikkaangalli naqqumik atuinnissaq akuersissutaasinnaavoq.

Illut akornat imatut iluarsineqassaaq nunap qaavata ernga kuukkuminarsillugu torersuutikkuminarsillugulu.

Quiliorneq, orsuusiviliorneq il.il. aatsaat sananeqartassapput kommunalbestyrelsip akuersineratigut. Quit illua tungiinnaanut uingasunik sananeqarsinnaapput.

Sanaartukkanut qallersuutitut atorneqarsinnaanngillat atorlut tarraqarnarsinnaasut.

Allagartaliineq, ussassaarutinillu allagartaliineq aatsaat pisassaaq kommunalbestyrelsip akuersineratigut.

## §8. Nunamerngit sanaartorfiunngitsut.

Bilag 1 ilanngunneqartoq takoqquneqarpoq.

Pilersaarusiortimmuut tamarmut tunngasoq:

Pilersaarusiortiuup iluani illuutilik pisussavoq nunamerngit illuliorfiunngitsut eqqilu-itsinnissaanik torersuunissaannillu nunaminiupput sanaartorfiusussaannngitsut.

### Nunap naasimanera

Illuliulernerni tamatigut nunap issortaa piiarneqartassaaq illuliornerullu inernerata kingorna illut eqqaanut nunagissaatitut atoqqinneqassallutik.

Nunamerngup ilaa illuliorfiunngitsoq illuliorneq patsisigalugu issuerussimasoq illuliornerup inerneratigut naggorissarneq-aqqissaaq.

### Nunap isikkua

Nunamik allanngortitsinerit taamaallaat pisassasut illussanik sanaartorerup naammassinissaanut anigaasatigut tek-nikkikkullu periarfissat pisariaqartilluin-naraangatigut.

Nunaq illullu akornaniittut nunat nunagissarneqartassapput imeq nunap qaaginnatigoortoq kuukkuminarsitillugu aammalu torertuutinnissaa anguniarlugu.

Qaarsoq nunataalu aserorterfigineqarqusaanngillat. Qaqqat qaartiteriffioqqu-saanngillat, ujaqqanilluunniit illuartitsequsaanngilaq akuersissummik peqanngikkaanni.

## §9. Sanaartukkanut tamanut atorneqartunut aningaasatigut atuuttut.

Kallerup inneranut, imermut aamma annat kuuffiinut illunut ataasiakkaanut attavilernerit illoqartup nammineq akiligassaraat malittarisassat atuuttut malillugit.

Illut tamarmik imermut annallu kuuffiinut attavilerneqassaput.

Nunaminermi illualiat tamarmik imermut annallu kuuffiinut attaveqassapput. Qaqqajunnap qaavaniittutillutillut pingasut 1999-imi sanaat imermut annat kuuffiinullu attaveqarnissaat piumasqaataaannngilaq. BSU-mi illut 1997 sioqqullugu sanaat allamit pigineqalernerminni piaartumik annat kuuffiinut atalersinneqassapput.

Immikkoortumi tullerriiarinikkut sanaartukkat innaallagissap, erngup, kuuffiillu sulluarallit ingerlavissaat tullerriiarlugit nalilersorneqartassapput, inarneqartassallutillu sanaartugassat tullisa pilersuinikkut atortussanut ikkuteriaannanngortillugit.

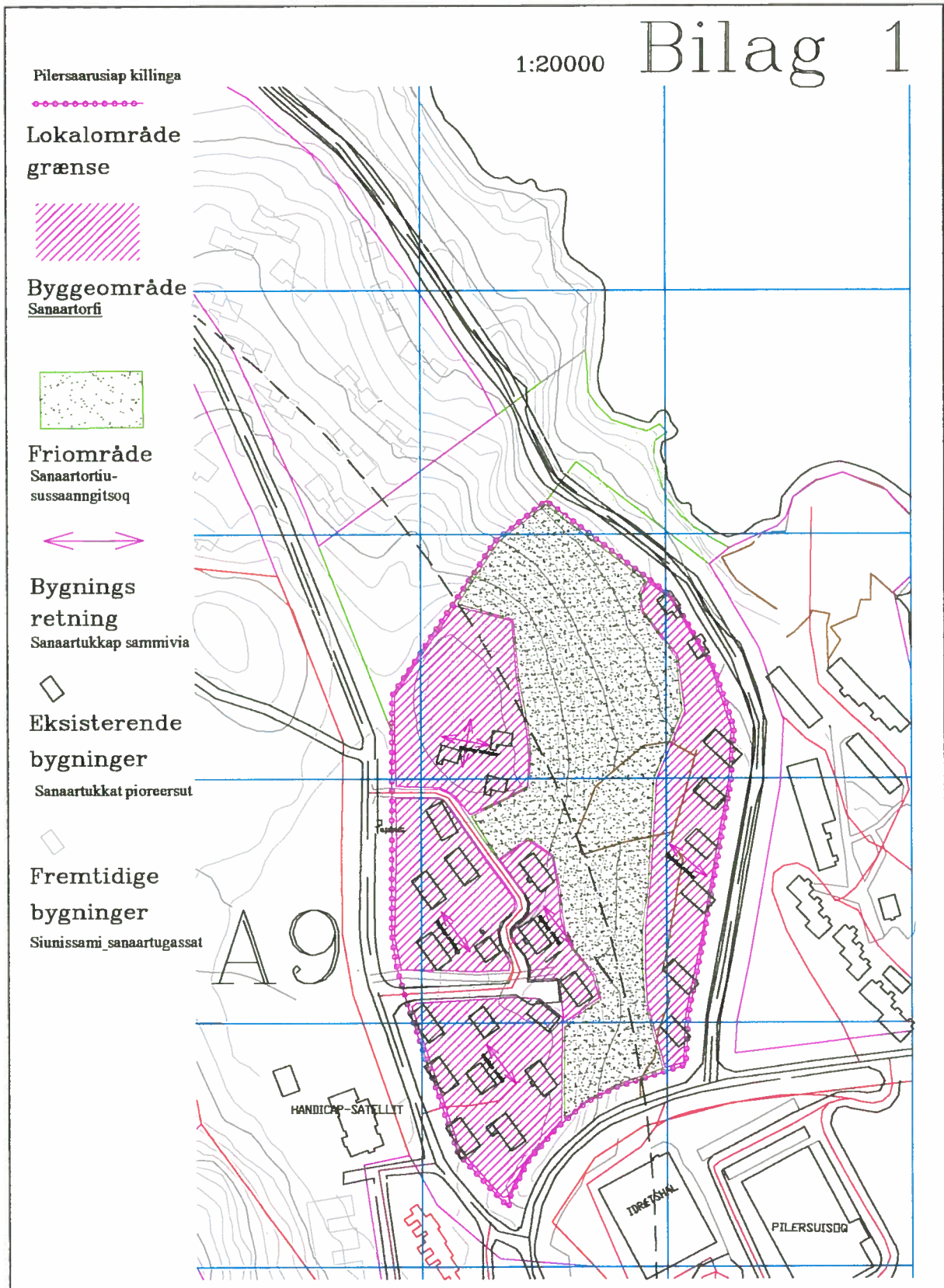
Pilersuinermut atortut tamarmik sernigineqassapput.

Nunaminerni kallerup innerata erngullu aqquteqarfimmi imaluunniit siunissami kiassaanermut aqqutiorfissami sanaartortoqaqqusaanngilaq.

## §10. Immikkut akuersissutit.

Kommunalbestyrelsi pilersaarusiap imarisai annikitsumik allanngortissinnavai.


Allanngortitsinerullu pilersaarup imarisai nalinginnaasumillu atorneqarneri allanngortissanngilai.




**§11. Akuerisaanerani atsiorneq.**

Taamatut Ammassallip Kommunalbestyrelsanit akuerineqarpoq 18. juni 2003-mi.

Tasiilaq, ulloq 1. dec. 2003



Vittus Maarø Michaelsen  
Borgmester



Jón Rasmussen  
Kommuneingeniøri

